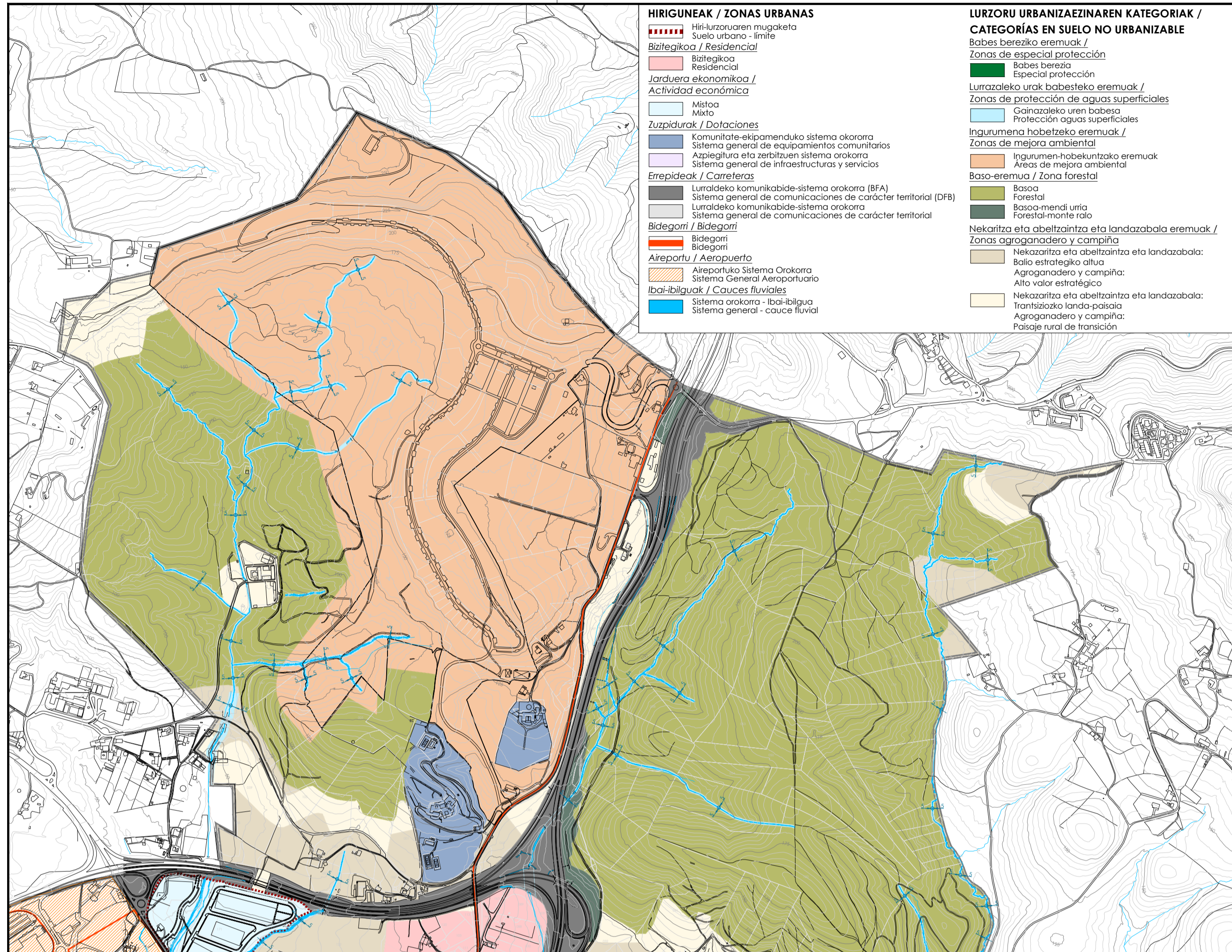
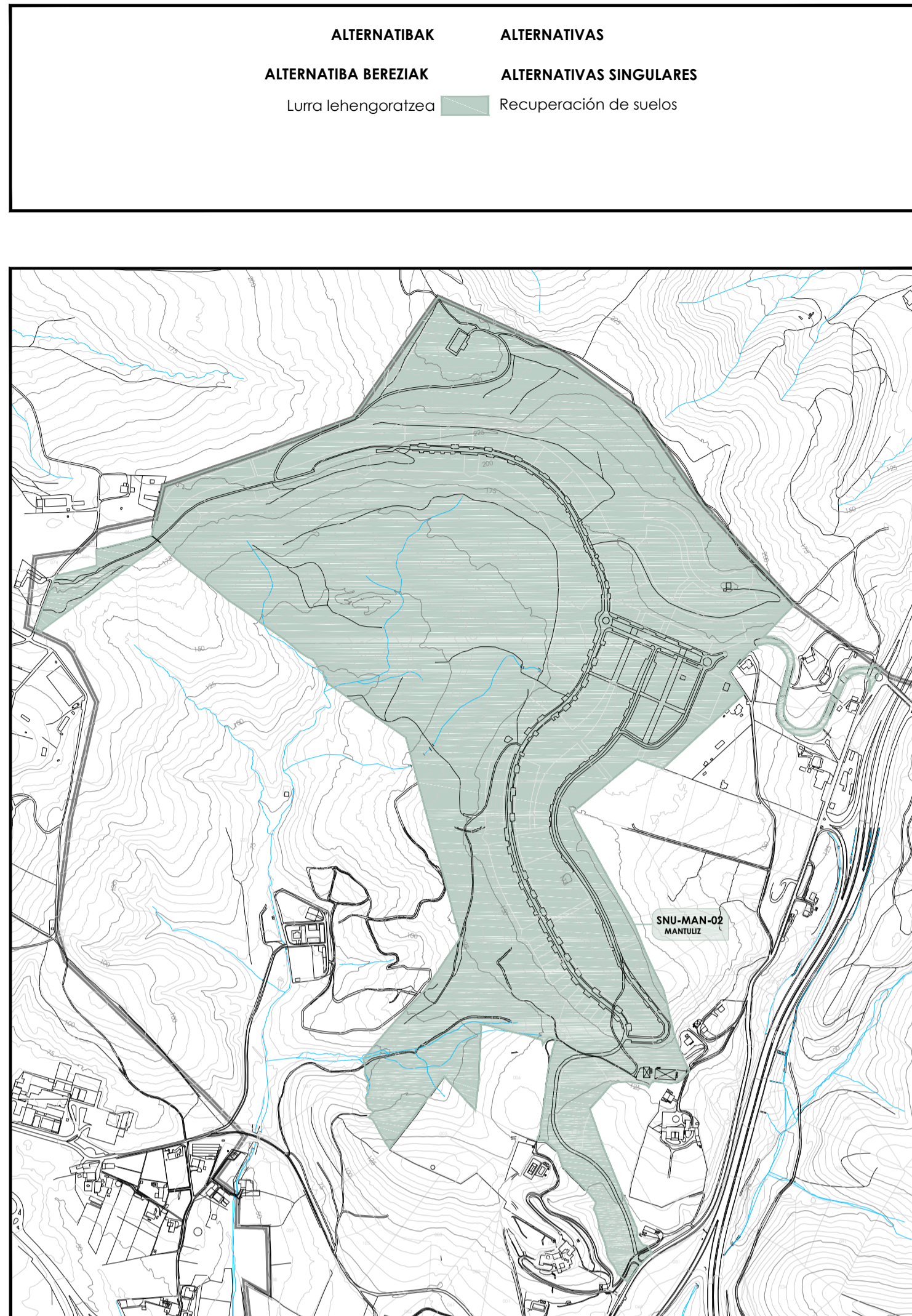


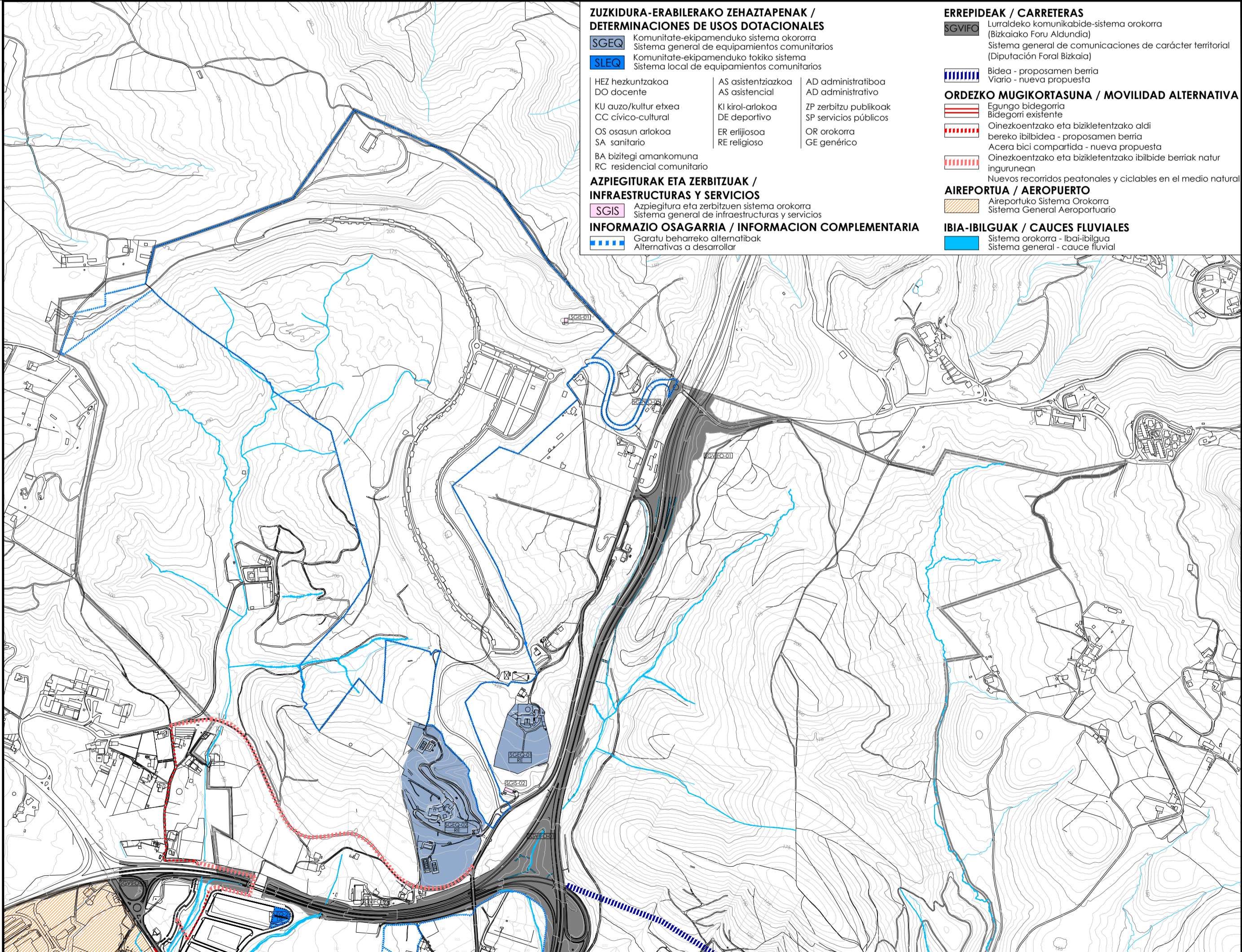
Lurzoruaen sailkapena  
Clasificación del suelo



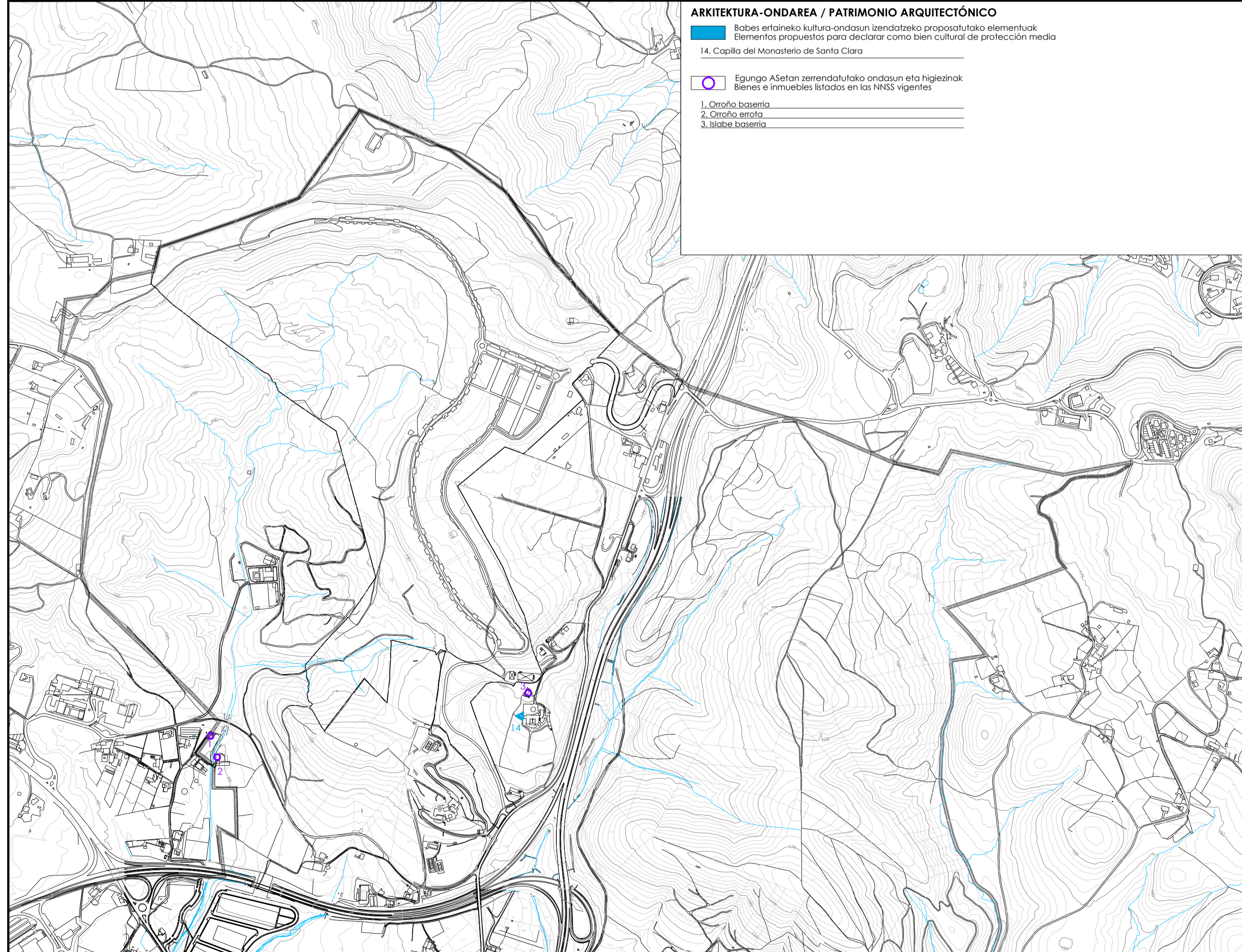
Lurzoruaen kalifikazioa orokorra  
Calificación global del suelo



02 aukera. Mantuliz  
Alternativa 02. Mantuliz



Zuzkidura- eta komunikazio-sistema  
Sistema de dotaciones y comunicaciones



Ondarea arkitektonikoa  
Patrimonio arquitectónico

**Kokapen-planoa / Plano de situación**

Mungia, Gorniz-Fika, Zamudio, Sondika, Bilbao

**Udalerria / Municipio**  
Derio Udalak / Ayuntamiento de Derio

Udalaren kodea / Código municipal: 901 INE

Tresna / Instrumento: Hiri Antolamenduko Plan Orokorra / Plan General de Ordenación Urbana

**Planaren izena / Nombre del plano**  
MANTULIZ EREMUKO ALTERNATIBAK / ALTERNATIVAS ZONA MANTULIZ

Referentzia	Referentzia
Serie	Referentzia
AM.2	1
	A
	Antolamendua / Ordenación
	Egiturazko / Estructurante
	A1 1/10.000
	A3 1/20.000
	Aurrerakina / Avance

**Eredaktore-taldea / Equipo redactor**

estudio de renovación

Paula Amurhastegi Moreno  
Arketekoa / Arquitecta  
CSCAE 48234

Jesús Luis Salo Jiménez  
Konturazko / Ingeniero técnico de topografía  
Arketekoa / Arquitecto de topografía  
MCAE 2471

**Kalitate-zuzlagaria / Certificación de calidad**

Proiektuaren enpresa / Empresa	Berrikuspen-ik. / Nº de revisión	Berrikuspen-data / Fecha de revisión	Arketekoa zuzendaria / Arquitecto director	Abokatu zuzendaria / Abogado director	Egritzailea / Egritzailea	Admin. egintza / Acto administrativo	Data / Fecha
0383	3	29-01-2024	Paula	Jesús			2024ko otsailaren 29a